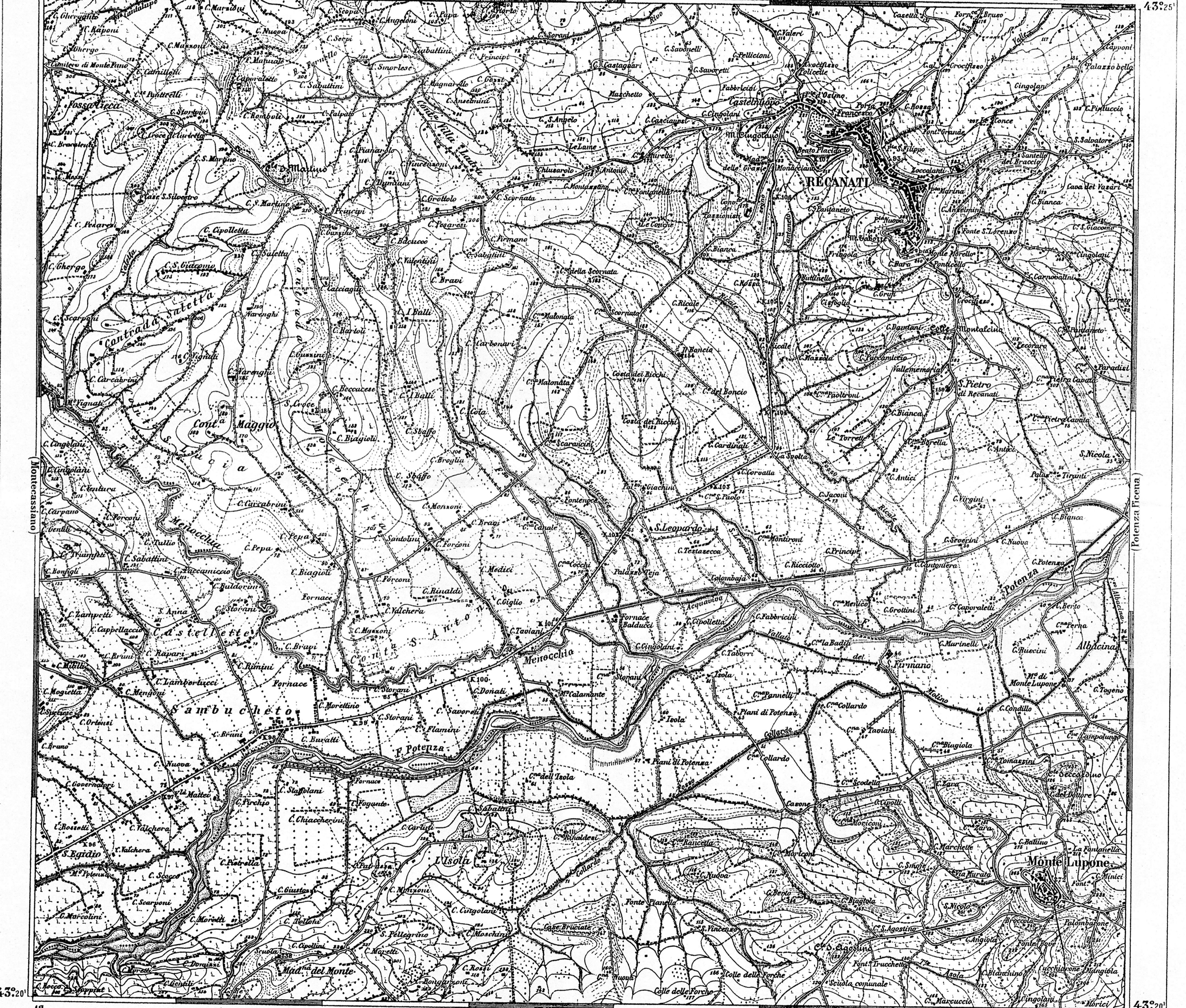


Longitudine dal meridiano di Roma (Monte Mario)  
(Osimo)


43°25'

127°

43°25'



Scala nel rapporto di 1 a 25.000.



L'equidistanza delle curve è di metri 25.  
(Per le curve punteggiate di metri 5.)

**Strade**

	strada ordinaria ad un binario		ferrovia
	strada a due binari		ferrovia con telegrafo
	strada con telegrafo		telegrafo
	strada con telegrafo e telegrafo		telegrafo con telegrafo
	strada con telegrafo e telegrafo		telegrafo con telegrafo

**Limiti**

	di Stato		di provincia		di comunale
--	----------	--	--------------	--	-------------

Riproduzione riservata

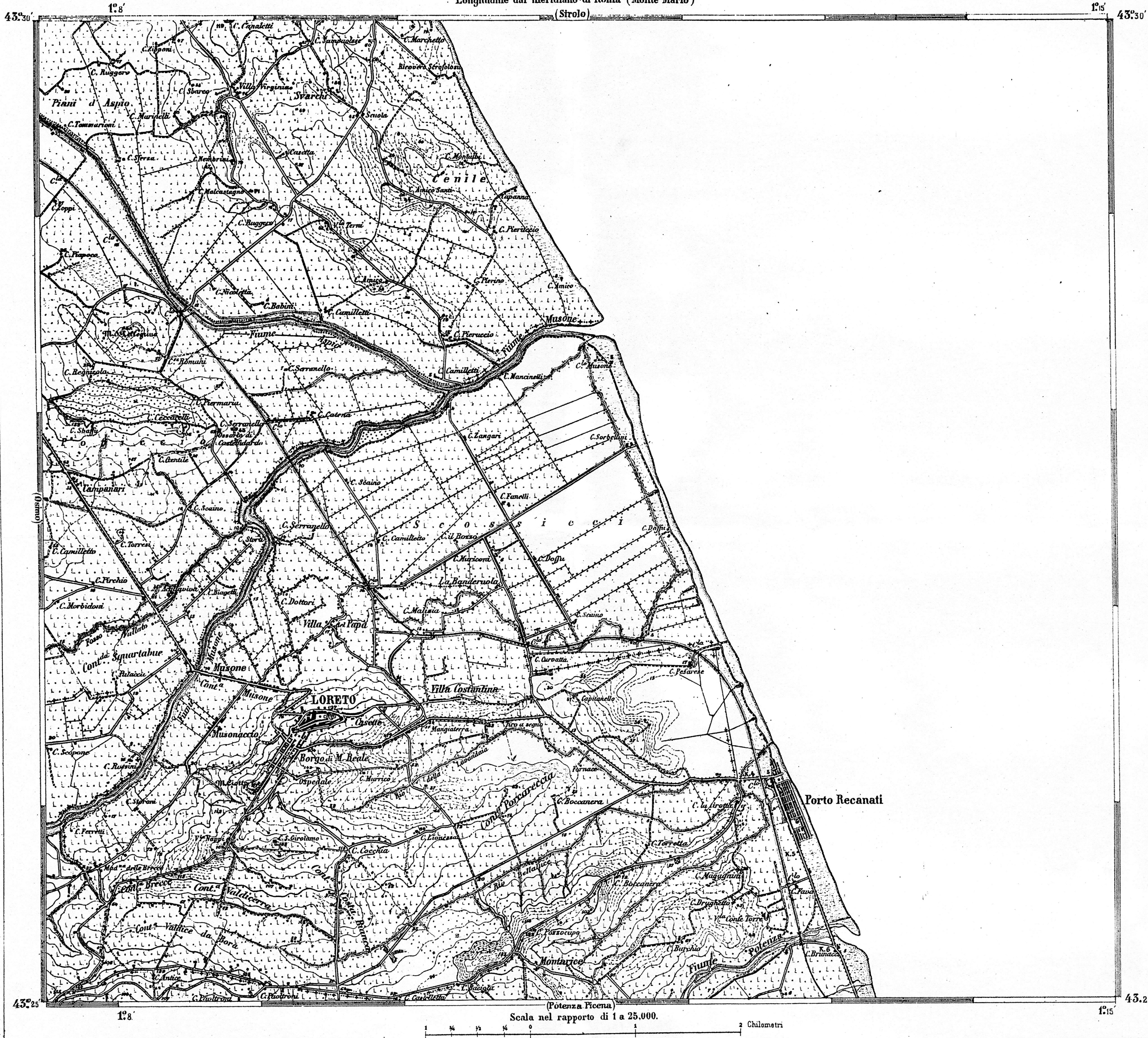
Istituto geografico militare  
Levata nel 1892

Mappatori

a) Tenente	Bucalo		a
b) Topografo	Palmarocchi		b
c) Capo sezione	Marchi G.		c

Capitano **Prelli**

Longitudine dal meridiano di Roma (Monte Mario)  
(Strolo)



Scala nel rapporto di 1 a 25.000. 2 Chilometri

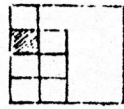
L'equidistanza delle curve è di metri 25  
(Per le curve punteggiate di metri 5)

Riproduzione riservata

Strade	
	strada ordinaria ad un binario
	a due binari
	strada con binario tranviario
	strada con binario tranviario e telegrafo
	strada ferroviaria
	strada ferroviaria con telegrafo
	strada ferroviaria con telegrafo e pali telegrafici
	strada ferroviaria con telegrafo, pali telegrafici e linee telegrafiche

Limiti	
	di Stato
	di provincia
	di circondario
	di comune

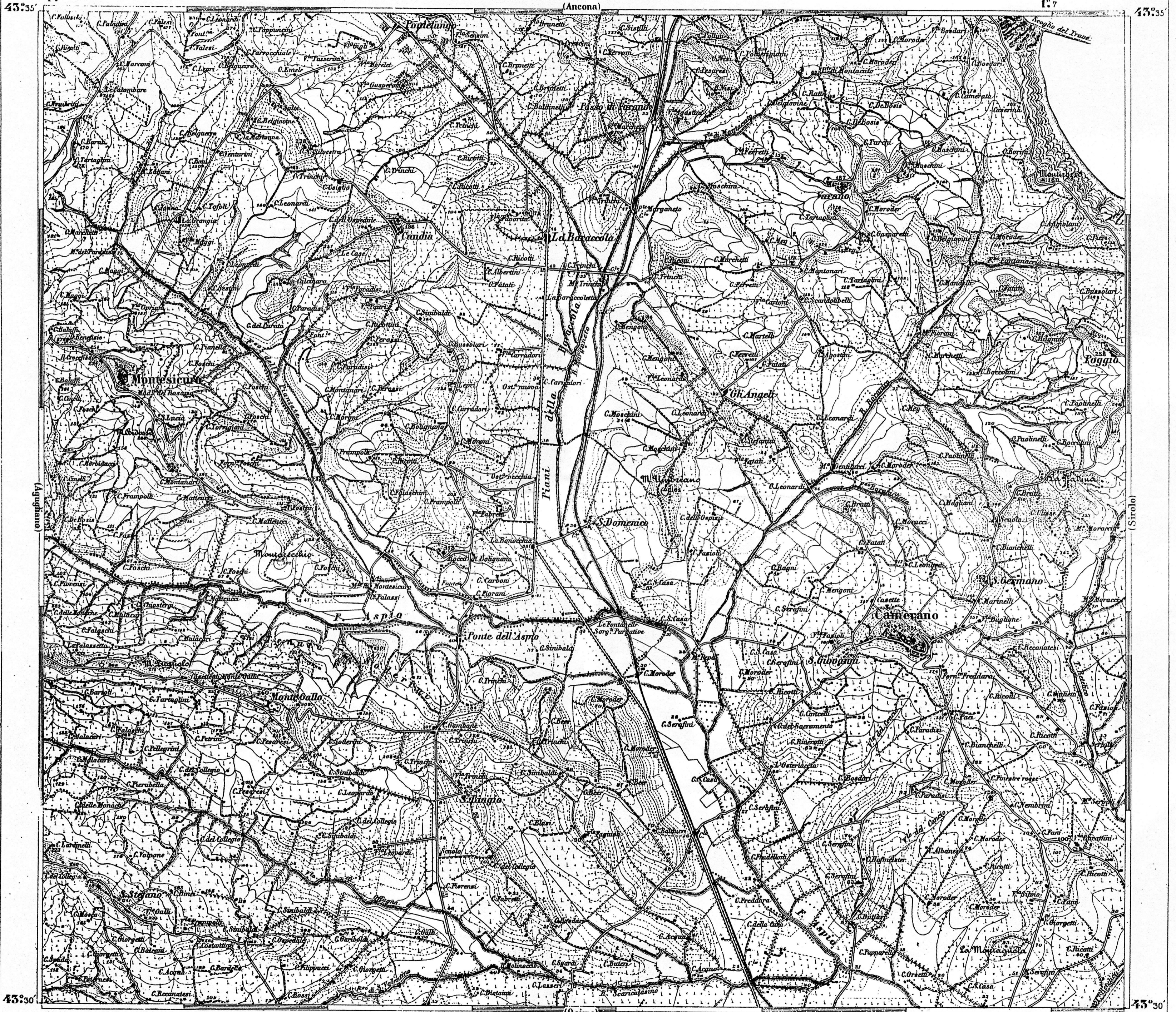
Istituto geografico militare  
Levata nel 1892  
Mappatore  
Tenente Bucalo  
Capo sezione  
Capitano Prolli



MILITARE

Longitudine dal meridiano di Roma (Monte Mario)

(Ancona)



Scala nel rapporto di 1 a 25.000.

Chilometri

L'equidistanza delle curve è di metri 25  
(Per le curve punteggiate di metri 5)

**Strade**

	o scartamento ordinario ad un binario		a fondo ordinario
	a due binari		non sempre praticabili
	o scartamento ordinario ad un binario e tramvia a cavalletti ed a vapore in sede propria		campi militari
	in costruzione		sentieri
	Tramvia a cavalletti ed a vapore		sentieri diff.

Riproduzione riservata

D. 1947 - Istituto Geografico Militare  
(L. 1587)

Istituto geografico militare  
Levata nel 1892

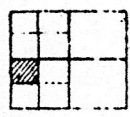
Mappatore

Ajut. Topog. Arrandi

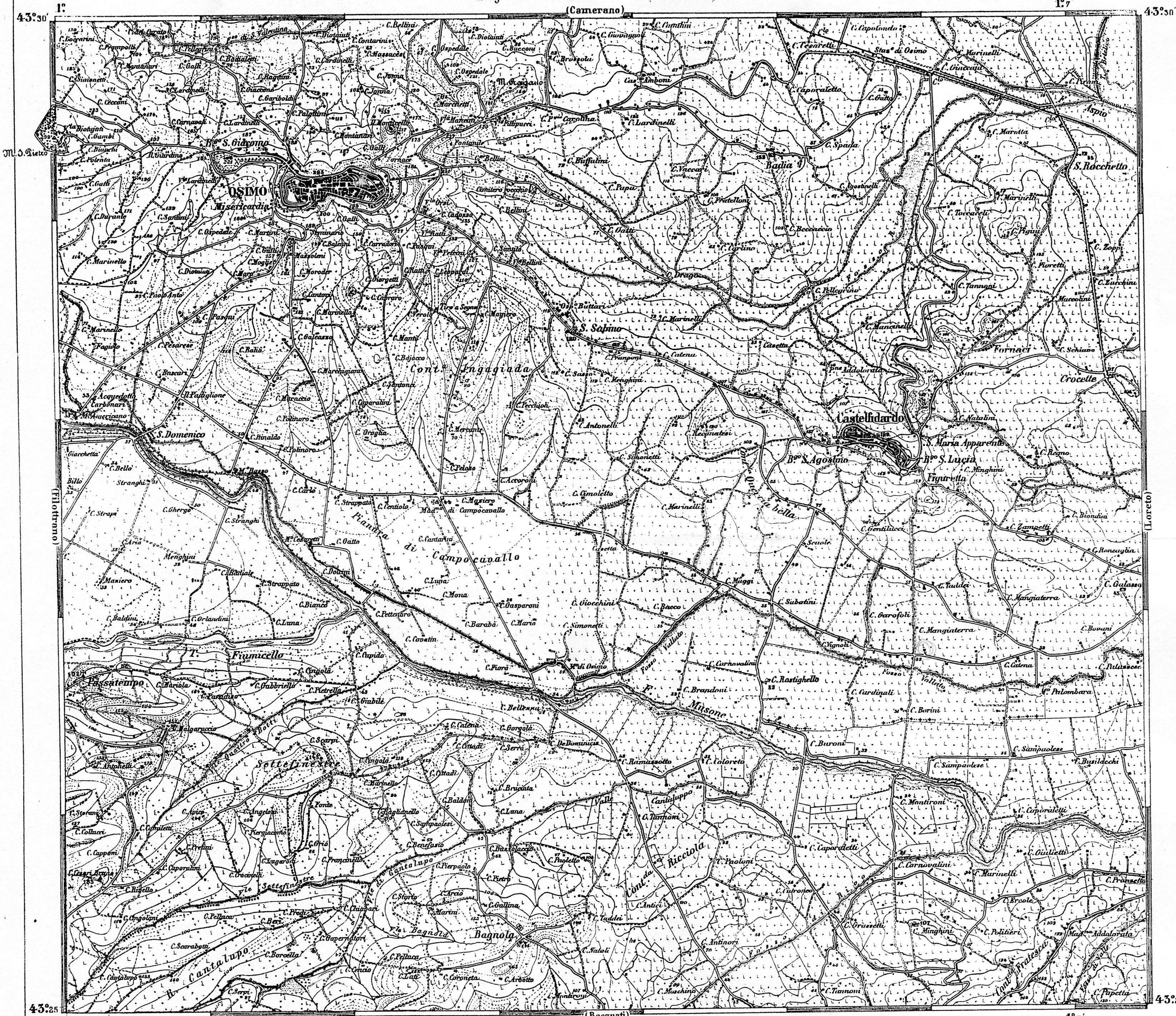
Capo sezione

Capitano Prelli

----- di Stato ----- di provincia ----- di circondario ----- di comune



Longitudine dal meridiano di Roma (Monte Mario)  
(Camerano)



Scala nel rapporto di 1 a 25.000.

2 Chilometri

La distanza delle curve è di metri 25  
(Per le curve punteggiate di metri 5)

Riproduzione riservata

Istituto geografico militare  
Levata nel 1892

Mappatori

- a) Aiut. Top. Armandi
  - b) id. id. Marchi P.
  - c) Tenente Duca
- Capo sezione  
Capitano Prelli

a	b	c
---	---	---

**Strade**

— a marciapiede ordinario ad un binario

— a due binari

— ridotte non che Ternaria a marciapiede ed a vapore in sede propria

— in costruzione

— Ternaria a vapore ed a vapore

**Limiti**

— di provincia

— di circondario

— di comune

**Arde artificiali**

— non sempre praticabili

— sempre praticabili

— sentieri diff.

Limiti di provincia di circondario di comune