



4.7
ZONIZZAZIONE
TERRITORIO URBANO

Progettisti arch. Sergio Agostinelli arch. Maurizio Pazzini

Scala 1:2000

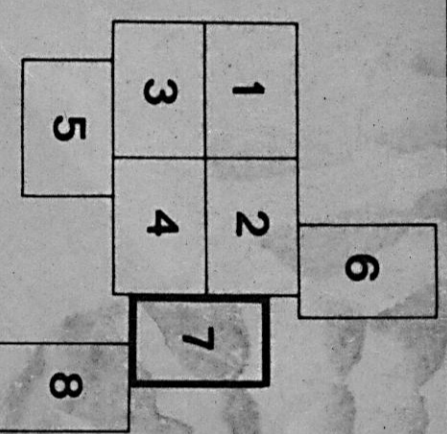


LEGENDA

- 1** ZONE PUBBLICHE E DI INTERESSE GENERALE
- 2** ZONE PER SERVIZI PUBBLICI DI INTERESSE COMUNE
- 3** ZONE PER L'ISTRUZIONE (ART.19.1)
- 4** ZONE PER ATTREZZATURE DI INTERESSE COMUNE (ART.19.2)
- 5** ZONE A VERDE NATURALE ED ATTREZZATO (ART.19.3)
- 6** ZONE A VERDE SPORTIVO (ART.19.4)
- 7** ZONE PER SERVIZI DI INTERESSE GENERALE
- 8** ZONE PER ATTREZZATURE PUBBLICHE DI INTERESSE GENERALE (ART.20.1)
- 9** ZONE PER ATTREZZATURE SOCIALI AL SERVIZIO DELL'INDUSTRIA (ART.20.2)
- 10** ZONE CIMITERIALI (ART.20.3)
- 11** ZONE DELLA VIABILITA' (ART.22)
- 12** PARCHEGGI PUBBLICI (ART.22)
- 13** ZONE PER INSEDIAMENTI A PREVALENZA RESIDENZIALE
- 14** ZONE DEL CENTRO STORICO (ART.23)
- 15** ZONE PREVALENTEMENTE RESIDENZIALI E DI COMPLETAMENTO
- 16** ZONE RESIDENZIALI DEL VECCHIO NUCLEO (ART.24.1)
- 17** ZONE DI RISTRUTTURAZIONE (ART.24.2)

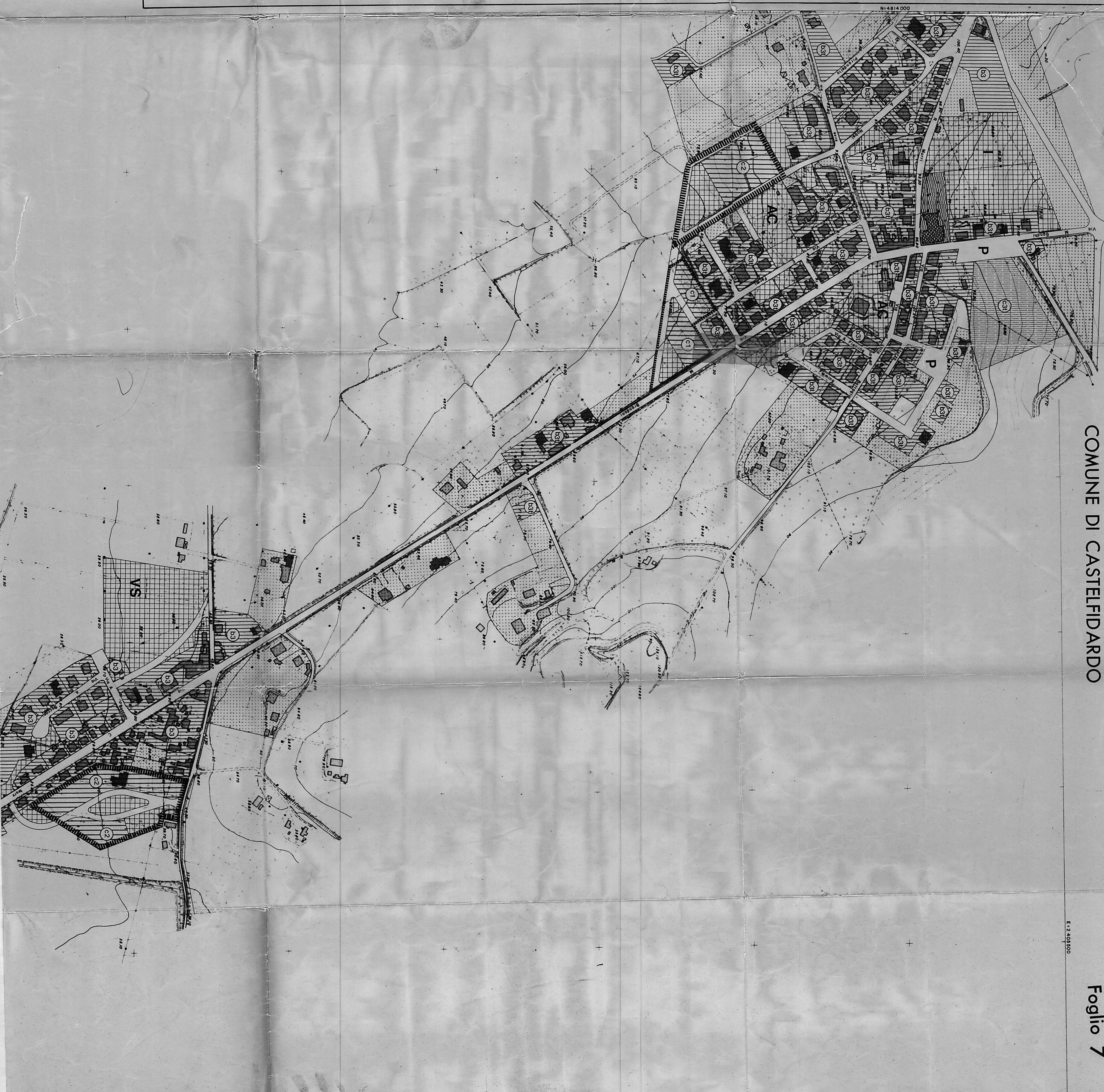
- 18** ZONE RESIDENZIALI DI COMPLETAMENTO (ART.24.3.1)
- 19** ZONE RESIDENZIALI DI COMPLETAMENTO E TUTELA (ART.24.3.2)
- 20** ZONE RESIDENZIALI DI COMPLETAMENTO SPECIALE (ART.24.4)
- 21** VERDE PRIVATO DI TUTELA (ART.24.5)
- 22** ZONE DI TUTELA ASSOLUTA DELL'ABITATO (ART.31)
- 23** ZONE RESIDENZIALI DI ESPANSIONE (ART.25.1.1)
- 24** ZONE RESIDENZIALI DI ESPANSIONE E DI TUTELA (ART.25.1.2)
- 25** ZONE RESIDENZIALI DI ESPANSIONE SPECIALE (ART.25.2)
- 26** ZONE RESIDENZIALI DI ESPANSIONE SPECIALE TURISTICA E DI TUTELA (ART.25.3)
- 27** ZONE PRODUTTIVE
- 28** ZONE MISTE ARTIGIANALI ED INDUSTRIALI DI COMPLETAMENTO (ART.26.1)
- 29** ZONE MISTE ARTIGIANALI ED INDUSTRIALI DI ESPANSIONE (ART.26.2.1)
- 30** ZONE MISTE ARTIGIANALI ED INDUSTRIALI DI ESPANSIONE E DI TUTELA (ART.26.2.2)

- 31** ZONE INDUSTRIALI DI COMPLETAMENTO (ART.27.1.1)
- 32** ZONE INDUSTRIALI DI COMPLETAMENTO E DI TUTELA (ART.27.1.2)
- 33** ZONE INDUSTRIALI DI ESPANSIONE (ART.27.2.1)
- 34** ZONE INDUSTRIALI DI ESPANSIONE E DI TUTELA (ART.27.2.2)
- 35** ZONE PRODUTTIVE DEL CENTRO URBANO (ART.29)
- 36** LIMITE DELLA ZONA DI RISERVO CIMITERIALE
- 37** LIMITE DELLA FASCIA DI RISERVO STRADALE
- 38** AREE ARCHEOLOGICHE LEGGE 1089/39 (ART.39.1)
- 39** AREE CON SEGNALEZIONE DI RITROVAMENTI ARCHEOLOGICI (ART.39.3)



COMUNE DI CASTELFIDARDO

E.7.403500



LEGENDA

ZONE PUBBLICHE E DI INTERESSE GENERALE

ZONE PER SERVIZI PUBBLICI DI INTERESSE COMUNE

I

ZONE PER L'ISTRUZIONE (ART.19.1)

AC

ZONE PER ATTREZZATURE DI INTERESSE COMUNE (ART.19.2)

VS

ZONE A VERDE NATURALE ED ATTREZZATO (ART.19.3)

VS

ZONE A VERDE SPORTIVO (ART.19.4)

ZONE PER SERVIZI DI INTERESSE GENERALE

AG

ZONE PER ATTREZZATURE PUBBLICHE DI INTERESSE GENERALE (ART.20.1)

AP

ZONE PER ATTREZZATURE SOCIALI AL SERVIZIO DELL'INDUSTRIA (ART.20.2)

AT

ZONE CIMITERIALI (ART.20.3)

V

ZONE DELLA VIABILITA' (ART.22)

P

PARCHEGGI PUBBLICI (ART.22)

ZONE PER INSEDIAMENTI A PREVALENZA RESIDENZIALE

CS

ZONE DEL CENTRO STORICO (ART.23)








ZONE PREVALENTEMENTE RESIDENZIALI E DI COMPLETAMENTO





CS

ZONE RESIDENZIALI DEL VECCHIO NUCLEO (ART.24.1)

b2

ZONE DI RISTRUTTURAZIONE (ART.24.2)

-  ZONE MISTE ARTIGIANALI ED INDUSTRIALI DI ESPANSIONE (ART.26.2.1)
-  ZONE MISTE ARTIGIANALI ED INDUSTRIALI DI ESPANSIONE E DI TUTELA (ART.26.2.2)
-  ZONE INDUSTRIALI DI COMPLETAMENTO (ART.27.1.1)
-  ZONE INDUSTRIALI DI COMPLETAMENTO E DI TUTELA (ART.27.1.2)
-  ZONE INDUSTRIALI DI ESPANSIONE (ART.27.2.1)
-  ZONE INDUSTRIALI DI ESPANSIONE E DI TUTELA (ART.27.2.2)
-  ZONE PRODUTTIVE DEL CENTRO URBANO (ART.29)

-  LIMITE DELLA ZONA DI RISPETTO CIMITERIALE
-  LIMITE DELLA FASCIA DI RISPETTO STRADALE
-  AREE ARCHEOLOGICHE LEGGE 1089/39 (ART.39.1)
-  AREE CON SEGNALAZIONE DI RITROVAMENTI ARCHEOLOGICI (ART.39.3)



E=2404500

E=2405500

Questo supporto cartaceo solo con a luce bianca
 Autorizzazione T.G.M. N. 275 del 13/2/73

ESECUZIONE: S.T.A. STUDIO TOPOGRAFICO AEROFOTOGRAFICO
 Firenze anno 1979.
 RILIEVO AEROFOTOGRAFICO sistema "SANTONI"

Scala 1:2000
 Equidistanza m 2