

VARIANTE
 AL PIANO REGOLATORE GENERALE

Approvato con decreto presidenziale
 n. 37 del 11 maggio 2000
 pubblicazione al B.U.R. n. 53 del 25 maggio 2000

PROGETTISTA: ARCH. MAURIZIO PIAZZINI

ZONIZZAZIONE
 TAV. 4/6


SCALA 1:2000

PROGETTISTA: ARCH. MAURIZIO PIAZZINI
 via Circonvallazione 75 - 60122 Ancona - tel. 2071302

n. progetto 209/maggio 2000


LEGENDA

ZONE PUBBLICHE E DI INTERESSE GENERALE
 ZONE PER SERVIZI PUBBLICI DI INTERESSE COMUNE

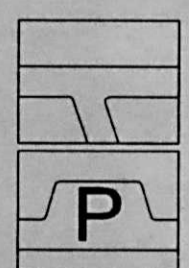


I ZONE PER L'ISTRUZIONE (ART. 19.1)
 AC ZONE PER ATTREZZATURE DI INTERESSE COMUNE (ART. 19.2)
 VS ZONE A VERDE NATURALE ED ATTREZZATO (ART. 19.3)
 VS ZONE A VERDE SPORTIVO (ART. 19.4)

ZONE PER SERVIZI DI INTERESSE GENERALE




AG ZONE PER ATTREZZATURE PUBBLICHE DI INTERESSE GENERALE (ART. 20.1)
 AP ZONE PER ATTREZZATURE SOCIALI AL SERVIZIO DELL'INDUSTRIA (ART. 20.2)
 AT ZONE CIMITERIALI (ART. 20.3)

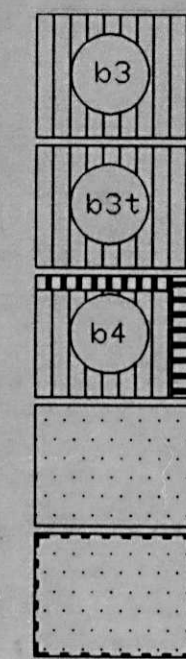


(grid with road) ZONE DELLA VIABILITA' (ART. 22)
 P PARCHEGGI PUBBLICI (ART. 22)

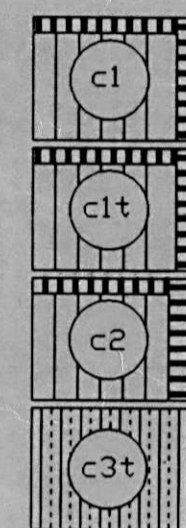
ZONE PER INSEDIAMENTI A PREVALENZA RESIDENZIALE



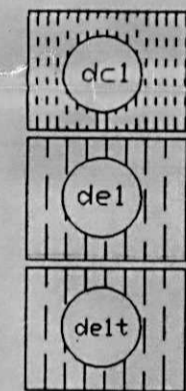
(vertical stripes) ZONE DEL CENTRO STORICO (ART. 23)
 (horizontal stripes) ZONE PREVALENTEMENTE RESIDENZIALI E DI COMPLETAMENTO
 (circle with b2) ZONE RESIDENZIALI DEL VECCHIO NUCLEO (ART. 24.1)
 (circle with b2) ZONE DI RISTRUTTURAZIONE (ART. 24.2)



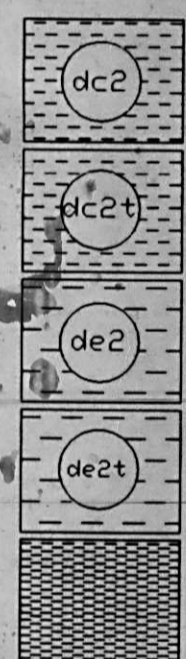
(circle with b3) ZONE RESIDENZIALI DI COMPLETAMENTO (ART. 24.3.1)
 (circle with b3t) ZONE RESIDENZIALI DI COMPLETAMENTO E TUTELA (ART. 24.3.2)
 (circle with b4) ZONE RESIDENZIALI DI COMPLETAMENTO SPECIALE (ART. 24.4)
 (dotted pattern) VERDE PRIVATO DI TUTELA (ART. 24.5)
 (dotted pattern with border) ZONE DI TUTELA ASSOLUTA DELL'ABITATO (ART. 31)




(circle with c1) ZONE RESIDENZIALI DI ESPANSIONE (ART. 25.1.1)
 (circle with c1t) ZONE RESIDENZIALI DI ESPANSIONE E DI TUTELA (ART. 25.1.2)
 (circle with c2) ZONE RESIDENZIALI DI ESPANSIONE SPECIALE (ART. 25.2)
 (circle with c3t) ZONE RESIDENZIALI DI ESPANSIONE SPECIALE TURISTICA E DI TUTELA (ART. 25.3)



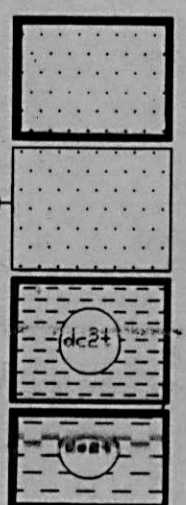
(circle with dc1) ZONE MISTE ARTIGIANALI ED INDUSTRIALI DI COMPLETAMENTO (ART. 26.1)
 (circle with de1) ZONE MISTE ARTIGIANALI ED INDUSTRIALI DI ESPANSIONE (ART. 26.2.1)
 (circle with de1t) ZONE MISTE ARTIGIANALI ED INDUSTRIALI DI ESPANSIONE E TUTELA (ART. 26.2.2)



(circle with dc2) ZONE INDUSTRIALI DI COMPLETAMENTO (ART. 27.1.1)
 (circle with dc2t) ZONE INDUSTRIALI DI COMPLETAMENTO E DI TUTELA (ART. 27.1.2)
 (circle with de2) ZONE INDUSTRIALI DI ESPANSIONE (ART. 27.2.1)
 (circle with de2t) ZONE INDUSTRIALI DI ESPANSIONE E DI TUTELA (ART. 27.2.2)
 (horizontal stripes) ZONE PRODUTTIVE DEL CENTRO URBANO (ART. 29)



(dotted pattern with border) LIMITE DELLA ZONA DI RISPETTO CIMITERIALE
 (dotted pattern with border) LIMITE DELLA FASCIA DI RISPETTO STRADALE
 (dotted pattern with border) AREE ARCHEOLOGICHE LEGGE 1089/39 (ART. 39.1)
 (triangle) AREE CON SEGNALAZIONE DI RITROVAMENTI ARCHEOLOGICI (ART. 39.3)



(dotted pattern) VERDE PRIVATO DI TUTELA (ART. 24.5.1)
 (dotted pattern with circle) VERDE PRIVATO DI TUTELA (ART. 24.5.2)
 (circle with dc3t) ZONE INDUSTRIALI DI COMPLETAMENTO (ART. 27.1.2.1)
 (circle with de3t) ZONE INDUSTRIALI DI ESPANSIONE E TUTELA (ART. 27.2.2.1)

E: 2404500

