

COMUNE DI CASTELFIDARDO  
PIANO REGOLATORE GENERALE

VARIANTE AL PRG

LOCALIZZAZIONE OSSERVAZIONI PRESENTATE AL PIANO  
ESAMINATE DAL CONSIGLIO COMUNALE NELLE SEDUTE  
DEL 28-12-82 E DEL 11-1-83

Per copia conforme all'originale ad  
uso amministrativo, il 11 MAR. 1983  
Castelfidardo, li  
Il Segretario Generale  
L'ASSESSORE ANZIANO  
(Rodolfo Carlo Venturini)

















3.1 ZONIZZAZIONE  
TERRITORIO COMUNALE



COMUNE DI CASTELFIDARDO

SCALA 1:5000

TAVOLE MODIFICATE  
(31 - 42 - 43 - 44 - 410)

LEGENDA

-  ZONE DEL TERRITORIO URBANO
-  ZONA DI COMPLETAMENTO BASI (ART. 24.5)
-  ZONE DI COMPLETAMENTO (ART. 24.3)
-  ZONE PER INDUSTRIE NOCIVE
-  ZONE INDUSTRIALI ESISTENTI (ART. 26)
-  ZONE INDUSTRIALI DI ESPANSIONE (ART. 27.2)
-  ZONA ESPOSITIVA COMMERCIALE DI ESPANSIONE (ART. 30)
-  ZONE DEL PARCO NATURALE (ART. 21.2)
-  ZONE ATTREZZATE PER IL TEMPO LIBERO
-  ZONA PER LA TUTELA DEI CORSI D'ACQUA (ART. 21.3)
-  ZONE PER ATTREZZATURE SOCIALI AL SERVIZIO DELL'INDUSTRIA
-  ZONE AGRICOLE NORMALI (ART. 31.1)
-  ZONE AGRICOLE SPECIALI (ART. 31.2)
-  PERCORSI DELLA VIABILITA' TERRESTRIALE
-  PERCORSI DELLA VIABILITA' PRIMARIA
-  LIMITE DELLA FASCIA DI RISPETTO STRADALE - mt 30 - ANAS

-  OSSERVAZIONI AL P.R.G. ACCETTE
-  OSSERVAZIONI AL P.R.G. RESPINTE

